

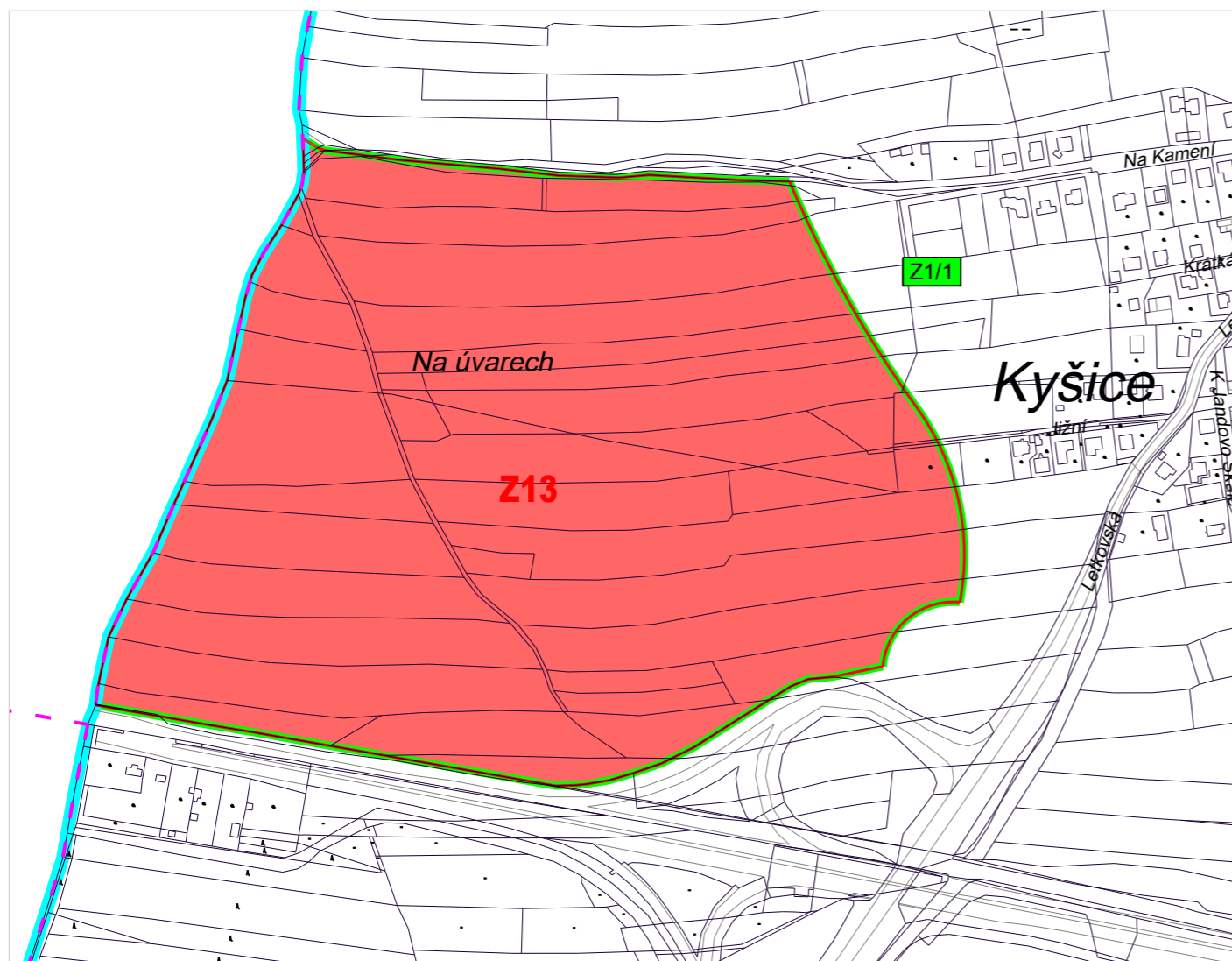
# VÝKRES ZÁKLADNÍHO ČLENĚNÍ ÚZEMÍ

## 1 : 5 000

# ZMĚNA Č. 1

## ÚZEMNÍHO PLÁNU

### KYŠICE






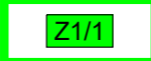

### SEZNAM ŘEŠENÝCH LOKALIT ZMĚNOU Č. 1


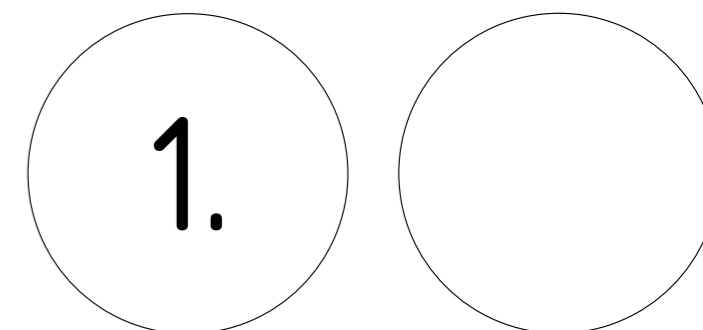
#### Lokalita Z1/1

k.ú. Kyšice - seznam parc. č. je uveden v textové části odůvodnění - kap. 9

Vymezení zastavitelné plochy Z13 s navrženou funkcí plochy občanského vybavení.

### LEGENDA

-  hranice správního území obce Kyšice
-  hranice katastrálního území
-  parcelní hranice
-  vymezení řešeného území změny č. 1
-  zastavitelné plochy, označení plochy



PARÉ	ZMĚNA Č. 1 ÚZEMNÍHO PLÁNU KYŠICE
VÝKRES ZÁKLADNÍHO ČLENĚNÍ ÚZEMÍ	
Pořizovatel	Obecní úřad Kyšice, Ing. arch. Radek Boček
Schvalující orgán	Zastupitelstvo obce Kyšice
Zpracovatel	Atelier M.A.A.T., s. r. o., IČ: 281 45 968
Zodpov. projektant	Ing. arch. Martin Jirovský, Ph.D., MBA, DiS., ČKA 03 311
Datum: březen 2022	Fáze: Návrh pro veřejné projednání
	M 1 : 5 000