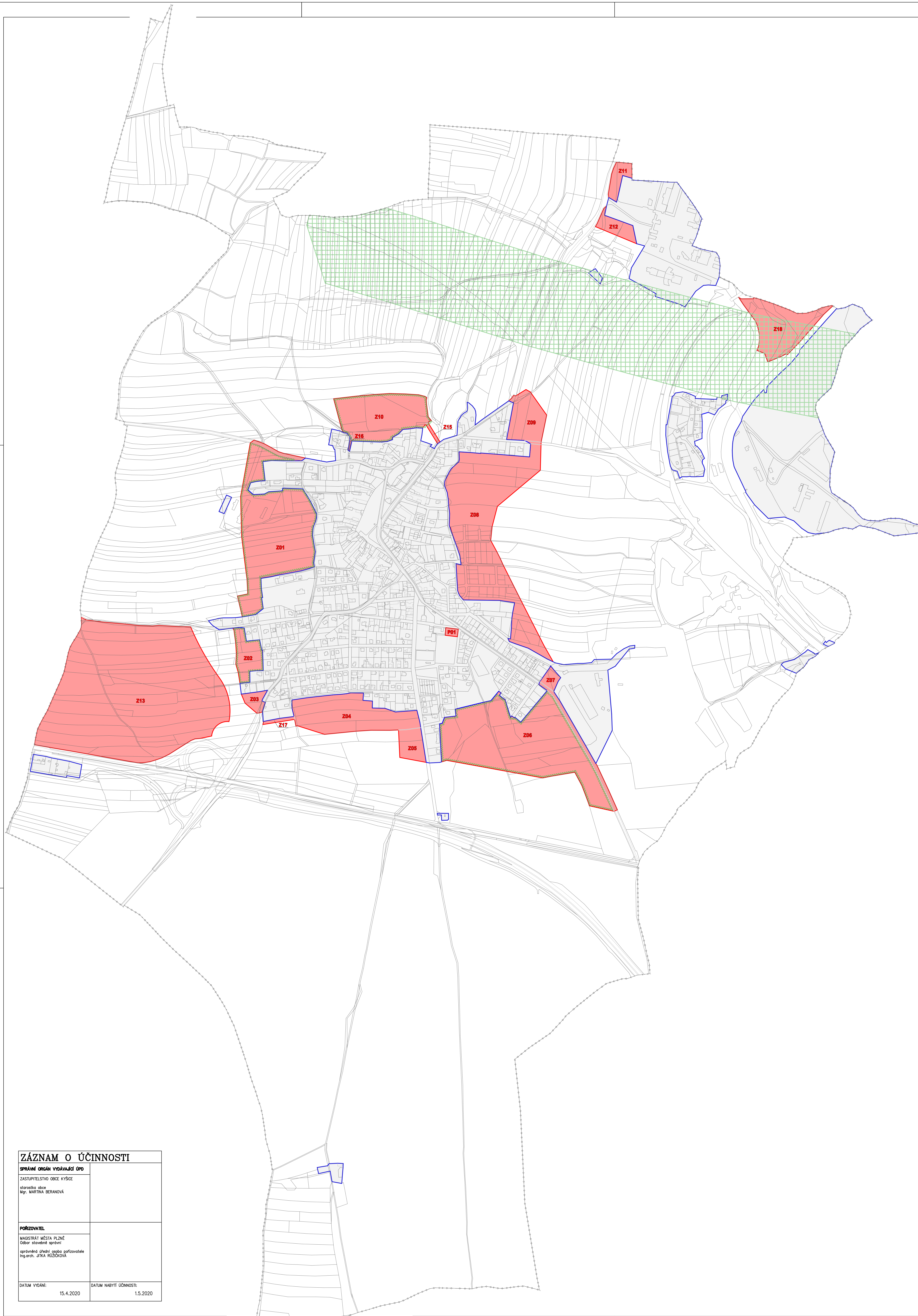




# ÚZEMNÍ PLÁN KYŠICE

VÝKRES ZÁKLADNÍHO ČLENĚNÍ ÚZEMÍ  
M 1:5000



- LEGENDA:
- HRANICE KATASTRÁLNÍHO ÚZEMÍ
  - HRANICE POZEMKŮ
  - ZASTAVĚNÉ ÚZEMÍ (vymezeno k 1.1.2018)
  - ZASTAVITELNÉ ÚZEMÍ
  - PLOCHA ÚZEMNÍ REZERVY
  - PLOCHA S PODMÍNKOU ZPRACOVÁNÍ ÚZEMNÍ STUDIE
  - OZNAČENÍ LOKALIT

ZÁZNAM O ÚČINNOSTI	
SPRÁVNÍ ORGÁN VYDÁVÁJÍCÍ ÚP	
ZASTUPITELSTVO OBCE KYŠICE starostka obce Mgr. MARTINA BERANOVÁ	
POŘIZOVATEL	
MAGISTRÁT MĚSTA PLZEŇ Úřad stavební správy oprávněná úřední osoba pořizovatele Ing.arch. JIŘKA ROŽDOVÁ	
DATUM VYDÁNÍ: 15.4.2020	DATUM NABÝTÍ ÚČINNOSTI: 1.5.2020

 <b>PLZEŇSKÝ KRAJ</b> <small>TENTO PROJEKT BYL SPOLUFINANCOVÁN Z PROGRAMU STABILIZACE A OBNOVY VENKOVÁ PLZEŇSKÉHO KRAJE 2018</small>	
<b>ÚZEMNÍ PLÁN KYŠICE</b>	
INVESTOR: <b>OBEC KYŠICE</b> <small>Horní náměstí 136, 330 01 Kyšice</small>	
GENERALNÍ PROJEKTANT:  <b>PLZEŇSKÝ AIP spol. s r.o.</b> <small>AIP Plzeň spol. s r.o., Brojova 16, 326 00 Plzeň</small>	
AUTORIZOVAL:	ING. ARCH. V. STAŠEK
VYPRACOVAL:	ING. ARCH. V. STAŠEK
VÝKRESOVÁ ČÁST	
<b>VÝKRES ZÁKLADNÍHO ČLENĚNÍ ÚZEMÍ</b>	
STUPEŇ:	ÚZEMNĚ PLÁNOVACÍ DOKUMENTACE
FORMÁT:	12 A4
DATUM:	04/2020
MĚŘÍTKO:	1:5000
ZAKÁZKA:	AIP 16 006

**1.**