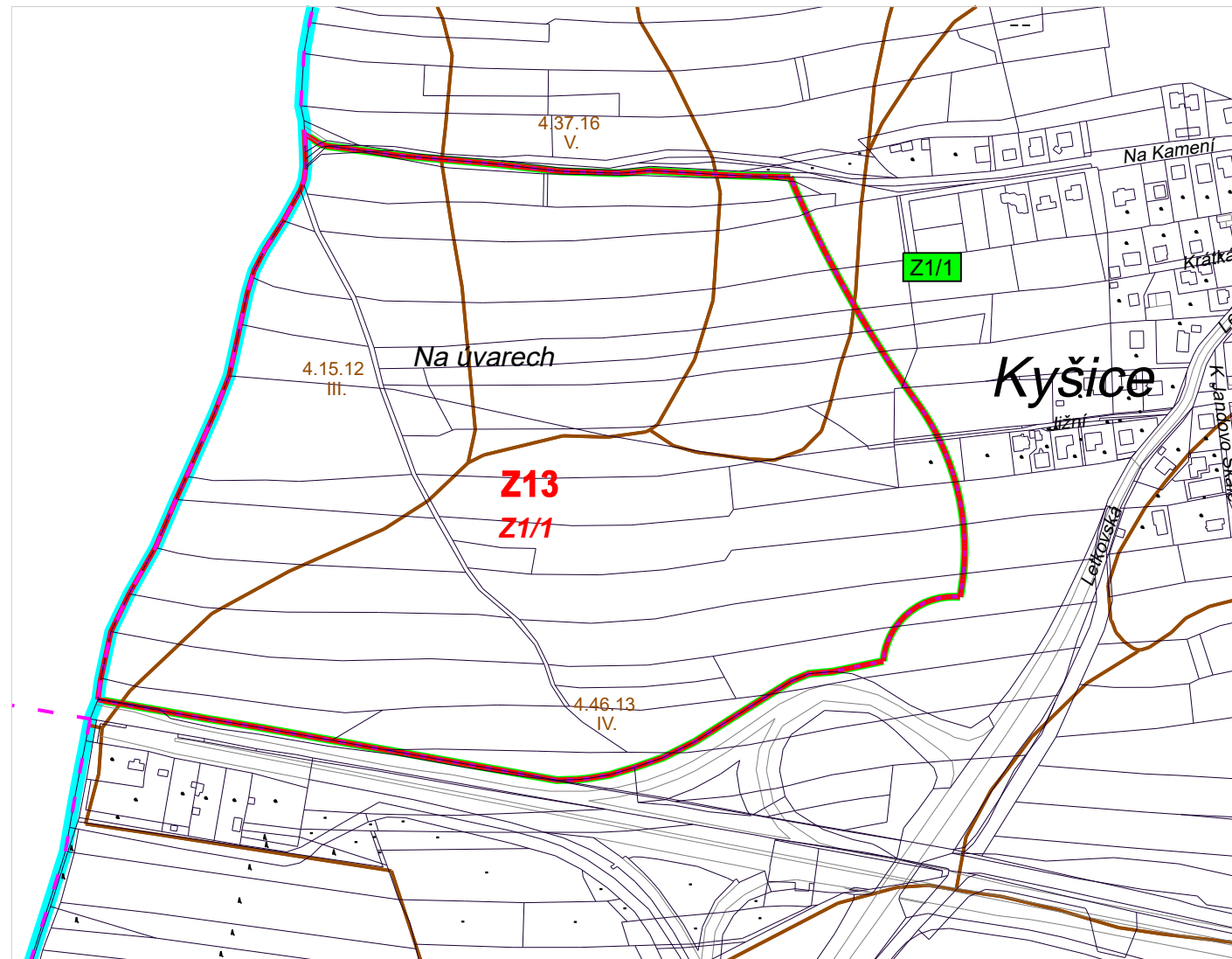





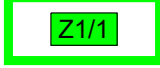


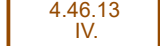
VÝKRES PŘEDPOKLÁDANÝCH ZÁBORŮ PŮDNÍHO FONDU 1 : 5 000

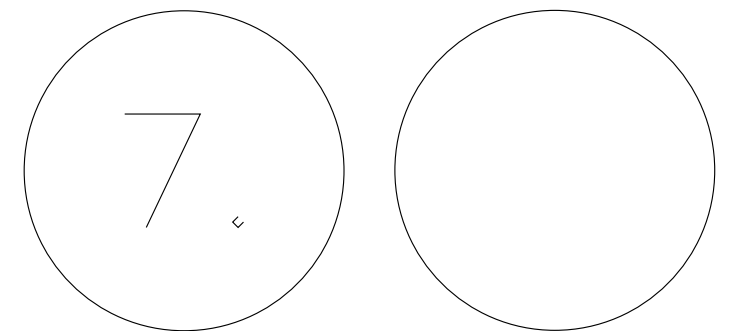
ZMĚNA Č. 1 ÚZEMNÍHO PLÁNU KYŠICE



ZÁZNAM O ÚČINNOSTI	
Označení správního orgánu, který změnu ÚP vydal:	Zastupitelstvo obce Kyšice, pod č. usn. 3/5/2022, dne 21.9.2022
Datum nabytí účinnosti změny územního plánu:	11.11.2022
Jméno a příjmení, funkce a podpis oprávněné úřední osoby pořizovatele:	
Mgr. Martina Beranová, starostka obce Kyšice	Ing. arch. Radek Boček, osoba zajišťující splnění kvalifikačních požadavků dle ust. § 24 stavebního zákona
Podpis a otisk úředního razítka:	Podpis a otisk úředního razítka:

LEGENDA

-  hranice správního území obce Kyšice
-  hranice katastrálního území
-  parcelní hranice
-  vymezení řešeného území změny č. 1
-  zastavitelné plochy, označení plochy
-  hranice a označení lokalit záboru půdního fondu
-  hranice BPEJ, kód a třída ochrany BPEJ




SEZNAM ŘEŠENÝCH LOKALIT ZMĚNOU Č. 1

Lokalita Z1/1

k.ú. Kyšice - seznam parc. č. je uveden v textové části odůvodnění - kap. 9

Vymezení zastavitelné plochy Z13 s navrženou funkcí plochy občanského vybavení.



PARÉ

ZMĚNA Č. 1 ÚZEMNÍHO PLÁNU KYŠICE

VÝKRES PŘEDPOKLÁDANÝCH ZÁBORŮ ZPF

Pořizovatel	Obecní úřad Kyšice, Ing. arch. Radek Boček
Schvalující orgán	Zastupitelstvo obce Kyšice
Zpracovatel	Atelier M.A.A.T., s. r. o., IČ: 281 45 968
Zodpov. projektant	Ing. arch. Martin Jirovský, Ph.D., MBA, DiS., ČKA 03 311
Datum: říjen 2022	Fáze: Finální podoba

M 1 : 5 000