

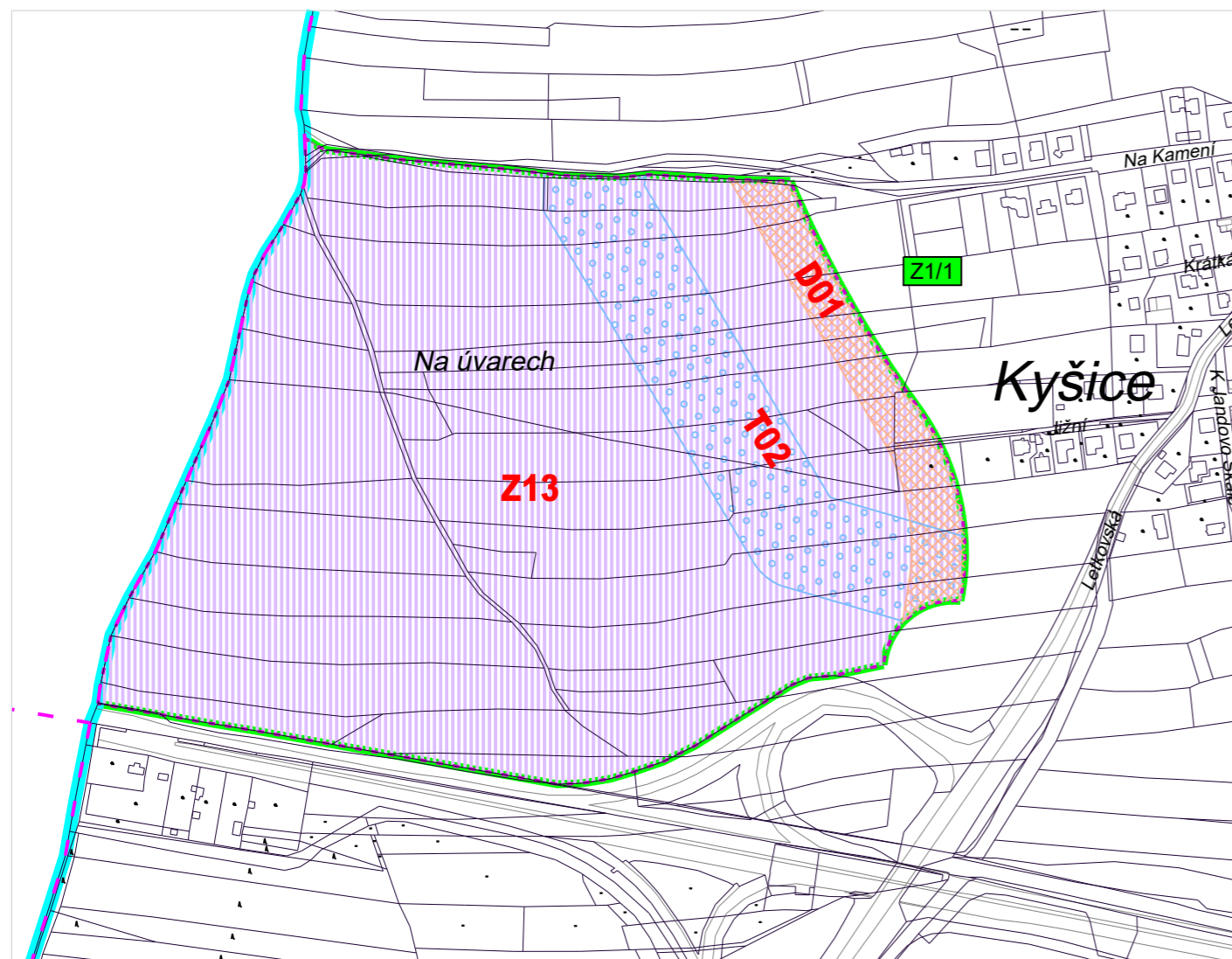
HLAVNÍ VÝKRES

1 : 5 000

ZMĚNA Č. 1

ÚZEMNÍHO PLÁNU


KYŠICE

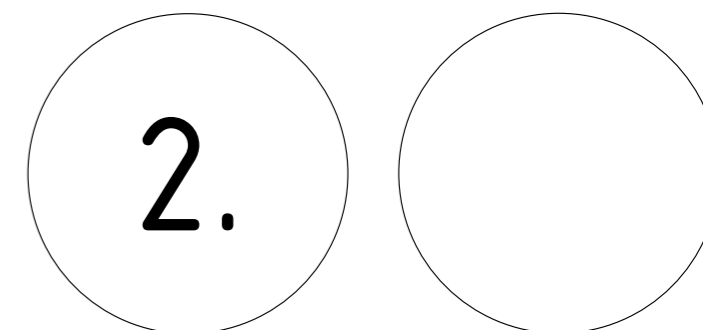


LEGENDA

-  hranice správního území obce Kyšice
-  hranice katastrálního území
-  parcelní hranice
-  vymezení řešeného území změny č. 1
-  zastavitelné plochy, označení plochy
-  koridory technické infrastruktury, označení koridoru
-  koridory dopravní infrastruktury, označení koridoru

Plochy s rozdílným způsobem využití

- návrh*
-  OBČANSKÉ VYBAVENÍ




SEZNAM ŘEŠENÝCH LOKALIT ZMĚNOU Č. 1

Lokalita Z1/1

k.ú. Kyšice - seznam parc. č. je uveden v textové části odůvodnění - kap. 9

Vymezení zastavitelné plochy **Z13** s navrženou funkcí plochy občanského vybavení.



PARÉ	ZMĚNA Č. 1 ÚZEMNÍHO PLÁNU KYŠICE	
	HLAVNÍ VÝKRES	
Pořizovatel	Obecní úřad Kyšice, Ing. arch. Radek Boček	
Schvalující orgán	Zastupitelstvo obce Kyšice	
Zpracovatel	Atelier M.A.A.T., s. r. o., IČ: 281 45 968	
Zodpov. projektant	Ing. arch. Martin Jirovský, Ph.D., MBA, DiS., ČKA 03 311	
Datum: březen 2022	Fáze: Návrh pro veřejné projednání	M 1 : 5 000