

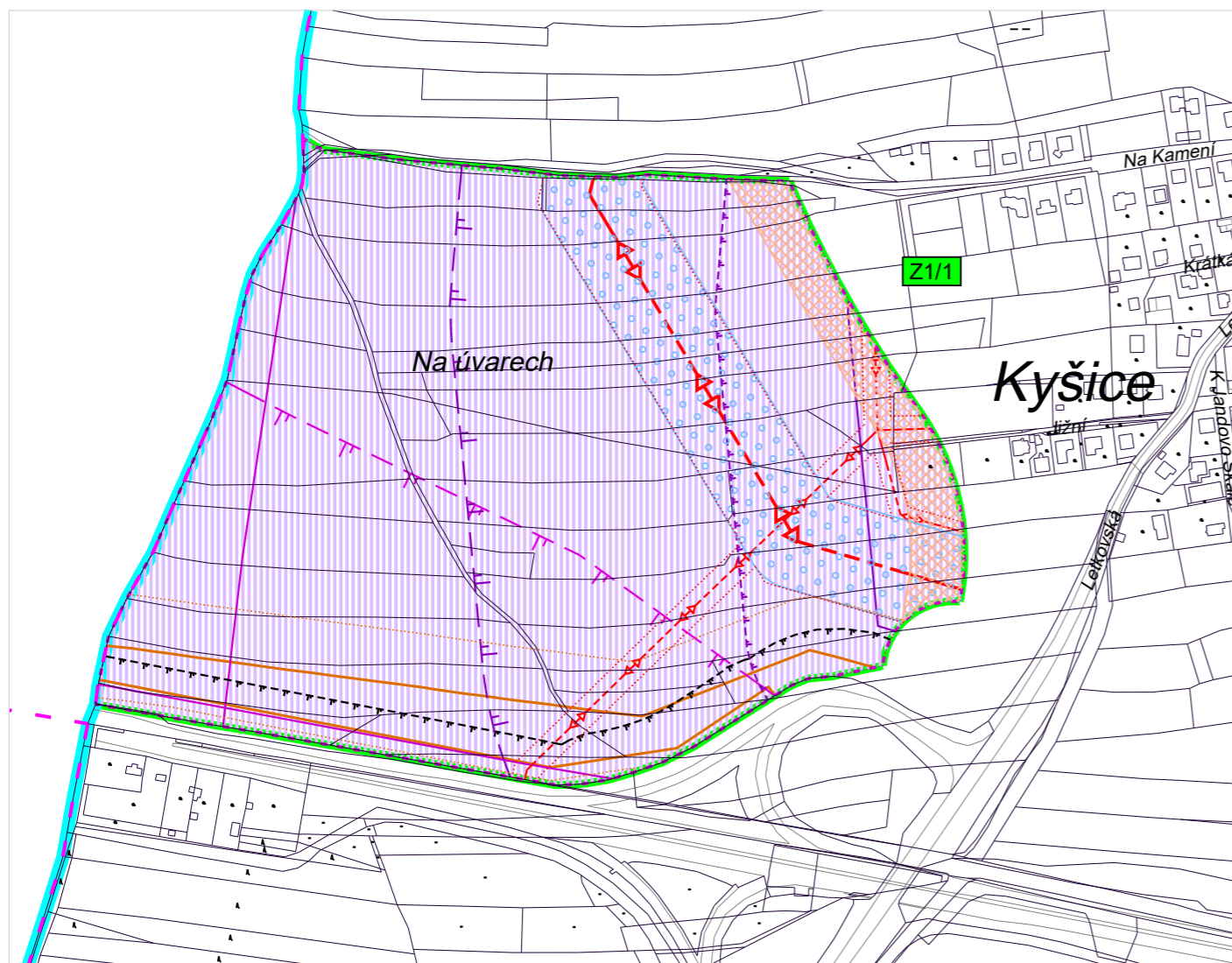
VÝKRES KONCEPCE VEŘEJNÉ INFRASTRUKTURY

1 : 5 000

ZMĚNA Č. 1

ÚZEMNÍHO PLÁNU

KYŠICE










SEZNAM ŘEŠENÝCH LOKALIT ZMĚNOU Č. 1

Lokalita Z1/1


k.ú. Kyšice - seznam parc. č. je uveden v textové části odůvodnění - kap. 9

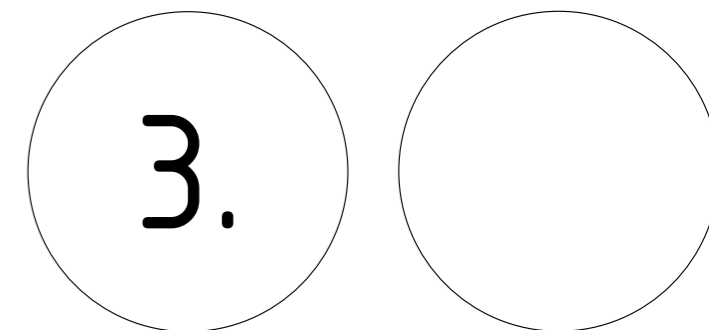
Vymezení zastavitelné plochy Z13 s navrženou funkcí plochy občanského vybavení.

LEGENDA






-  hranice správního území obce Kyšice
-  hranice katastrálního území
-  parcelní hranice
-  vymezení řešeného území změny č. 1
-  zastavitelné plochy
-  koridory technické infrastruktury
-  koridory dopravní infrastruktury

Plochy s rozdílným způsobem využití







- návrh*
-  OBČANSKÉ VYBAVENÍ



Technická infrastruktura

-  vzdušné el. vedení ZVN
-  vzdušné el. vedení VN
-  VTL plynovod
-  dálkové sdělovací vedení - extravilán
-  produktovod

Limity využití území

-  bezpečnostní pásmo VTL plynovod
-  ochranné pásmo vzdušného el. vedení
-  ochranné pásmo silnice I. třídy
-  ochranné pásmo letiště
-  ochranné pásmo produktovodu
-  bezpečnostní pásmo produktovodu (100 m od osy)

PARÉ

ZMĚNA Č. 1 ÚZEMNÍHO PLÁNU KYŠICE

VÝKRES KONCEPCE VEŘEJNÉ INFRASTRUKTURY

Pořizovatel	Obecní úřad Kyšice, Ing. arch. Radek Boček	
Schvalující orgán	Zastupitelstvo obce Kyšice	
Zpracovatel	Atelier M.A.A.T., s. r. o., IČ: 281 45 968	
Zodpov. projektant	Ing. arch. Martin Jirovský, Ph.D., MBA, DiS., ČKA 03 311	
Datum: březen 2022	Fáze: Návrh pro veřejné projednání	M 1 : 5 000