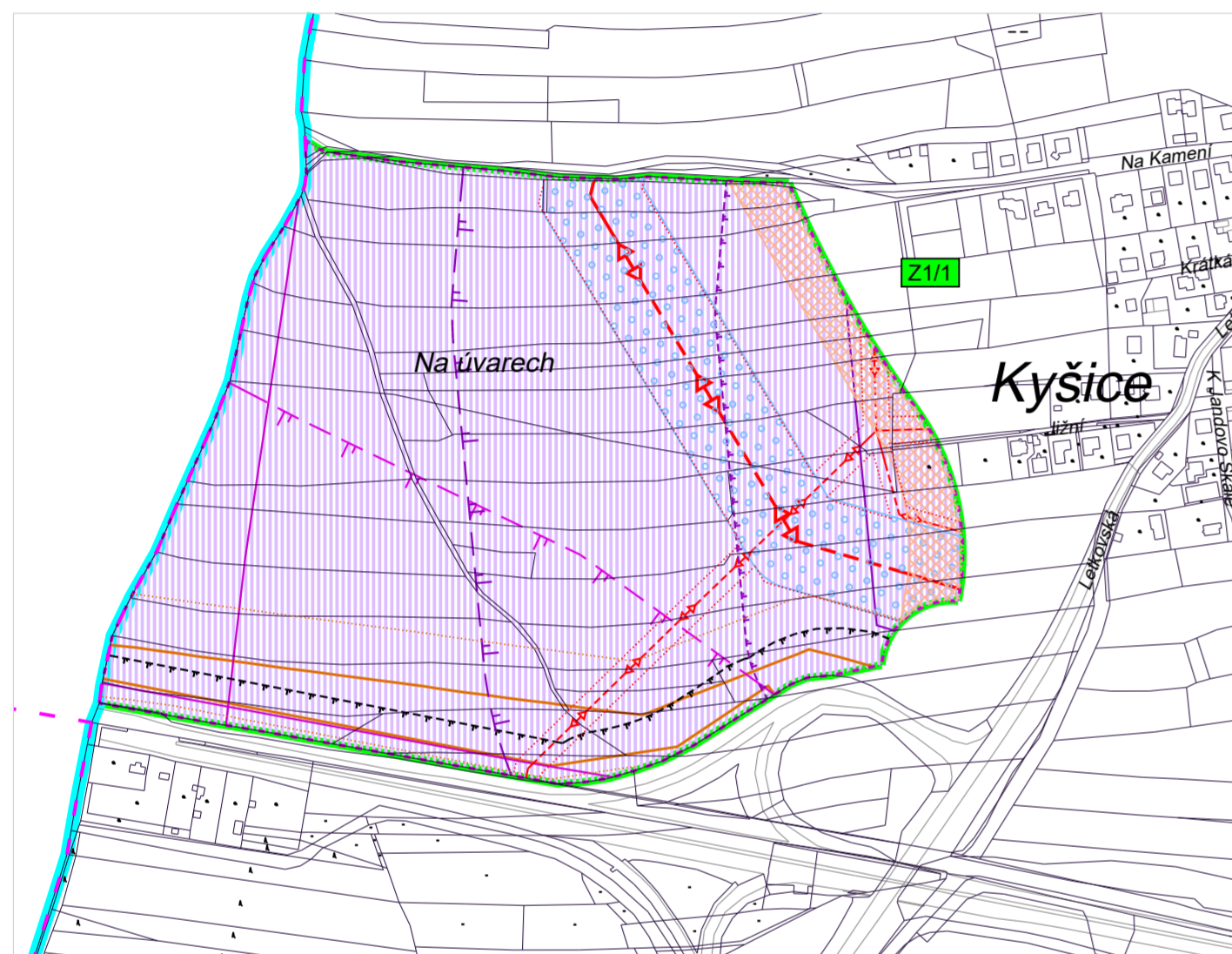



VÝKRES KONCEPCE VEŘEJNÉ INFRASTRUKTURY

1 : 5 000

ZMĚNA Č. 1 ÚZEMNÍHO PLÁNU KYŠICE



LEGENDA

- hranice správního území obce Kyšice
- hranice katastrálního území
- parcelní hranice
- vymezení řešeného území změny č. 1
- zastavitelné plochy, označení plochy
- koridory technické infrastruktury, označení koridoru
- koridory dopravní infrastruktury, označení koridoru

Plochy s rozdílným způsobem využití

- návrh*
- OBČANSKÉ VYBAVENÍ

Limity využití území

- ochranné pásmo lesa (50 m)
- bezpečnostní pásmo VTL plynovod
- ochranné pásmo vzdušného el. vedení
- ochranné pásmo silnice I. třídy
- ochranné pásmo letiště
- ochranné pásmo produktovodu
- bezpečnostní pásmo produktovodu (100 m od osy)

Technická infrastruktura

- vzdušné el. vedení ZVN
- vzdušné el. vedení VN
- VTL plynovod
- dálkové sdělovací vedení - extravilán
- produktovod

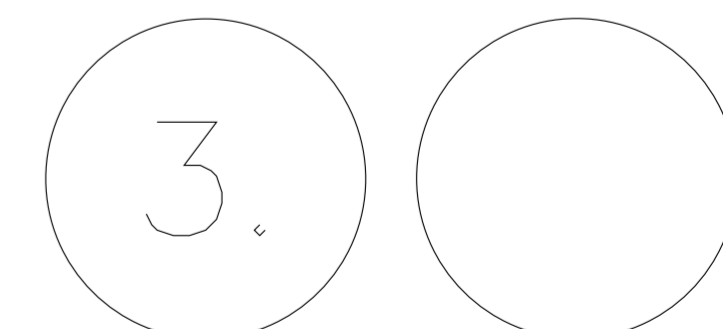
SEZNAM ŘEŠENÝCH LOKALIT ZMĚNOU Č. 1

Lokalita Z1/1

k.ú. Kyšice - seznam parc. č. je uveden v textové části odůvodnění - kap. 9

Vymezení zastavitelné plochy Z13 s navrženou funkcí plochy občanského vybavení.

ZÁZNAM O ÚČINNOSTI	
Označení správního orgánu, který změnu ÚP vydal:	Zastupitelstvo obce Kyšice, pod č. usn. 3/5/2022, dne 21.9.2022
Datum nabytí účinnosti změny územního plánu:	11.11.2022
Jméno a příjmení, funkce a podpis oprávněné úřední osoby pořizovatele:	
Mgr. Martina Beranová, starostka obce Kyšice	Ing. arch. Radek Boček, osoba zajišťující splnění kvalifikačních požadavků dle ust. § 24 stavebního zákona
Podpis a otisk úředního razítka:	Podpis a otisk úředního razítka:



PARÉ	ZMĚNA Č. 1 ÚZEMNÍHO PLÁNU KYŠICE
VÝKRES KONCEPCE VEŘ. INFRASTRUKTURY	
Pořizovatel	Obecní úřad Kyšice, Ing. arch. Radek Boček
Schvalující orgán	Zastupitelstvo obce Kyšice
Zpracovatel	Atelier M.A.A.T., s. r. o., IČ: 281 45 968
Zodpov. projektant	Ing. arch. Martin Jírovský, Ph.D., MBA, DiS., ČKA 03 311
Datum: říjen 2022	Fáze: Finální podoba
	M 1 : 5 000