

LEGENDA








-  hranice správního území obce Kyšice
-  hranice katastrálního území
-  parcelní hranice
-  vymezení řešeného území změny č. 1
-  zastavitelné plochy, označení plochy
-  koridory technické infrastruktury, označení koridoru
-  koridory dopravní infrastruktury, označení koridoru

Plochy s rozdílným způsobem využití






- návrh*
-  OBČANSKÉ VYBAVENÍ

Celé správní území je zájmovým územím Ministerstva obrany z hlediska povolání vyjmenovaných druhů staveb.

Limity využití území

-  ochranné pásmo lesa (50 m)
-  bezpečnostní pásmo VTL plynovod
-  ochranné pásmo vzdušného el. vedení
-  ochranné pásmo silnice I. třídy
-  ochranné pásmo letiště
-  ochranné pásmo produktovodu
-  bezpečnostní pásmo produktovodu (100 m od osy)

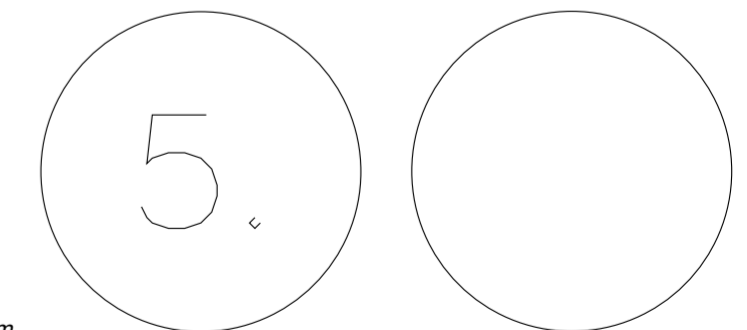
Technická infrastruktura

-  vzdušné el. vedení ZVN
-  vzdušné el. vedení VN
-  VTL plynovod
-  dálkové sdělovací vedení - extravilán
-  produktovod

SEZNAM ŘEŠENÝCH LOKALIT ZMĚNOU Č. 1

Lokalita Z1/1
k.ú. Kyšice - seznam parc. č. je uveden v textové části odůvodnění - kap. 9
Vymezení zastavitelné plochy Z13 s navrženou funkcí plochy občanského vybavení.

| ZÁZNAM O ÚČINNOSTI | |
|------------------------------------------------------------------------|------------------------------------------------------------------------------------------------------------|
| Označení správního orgánu, který změnu ÚP vydal: | Zastupitelstvo obce Kyšice, pod č. usn. 3/5/2022, dne 21.9.2022 |
| Datum nabytí účinnosti změny územního plánu: | 11.11.2022 |
| Jméno a příjmení, funkce a podpis oprávněné úřední osoby pořizovatele: | |
| Mgr. Martina Beranová, starostka obce Kyšice | Ing. arch. Radek Boček, osoba zajišťující splnění kvalifikačních požadavků dle ust. § 24 stavebního zákona |
| Podpis a otisk úředního razítka: | Podpis a otisk úředního razítka: |



Pozn.: Výkres je podložen černobílým
koordinačním výkresem ÚP Kyšice z roku 2020.

| | |
|--------------------|----------------------------------------------------------|
| PARÉ | ZMĚNA Č. 1 ÚZEMNÍHO PLÁNU KYŠICE |
| KORDINAČNÍ VÝKRES | |
| Pořizovatel | Obecní úřad Kyšice, Ing. arch. Radek Boček |
| Schvalující orgán | Zastupitelstvo obce Kyšice |
| Zpracovatel | Atelier M.A.A.T., s. r. o., IČ: 281 45 968 |
| Zodpov. projektant | Ing. arch. Martin Jírovský, Ph.D., MBA, DiS., ČKA 03 311 |
| Datum: říjen 2022 | Fáze: Finální podoba |
| | M 1 : 5 000 |